ANNEXE 7 : Cartes environnement naturel, zonage PPRI et monuments historiques

CARTE DE L'ENVIRONNEMENT NATUREL

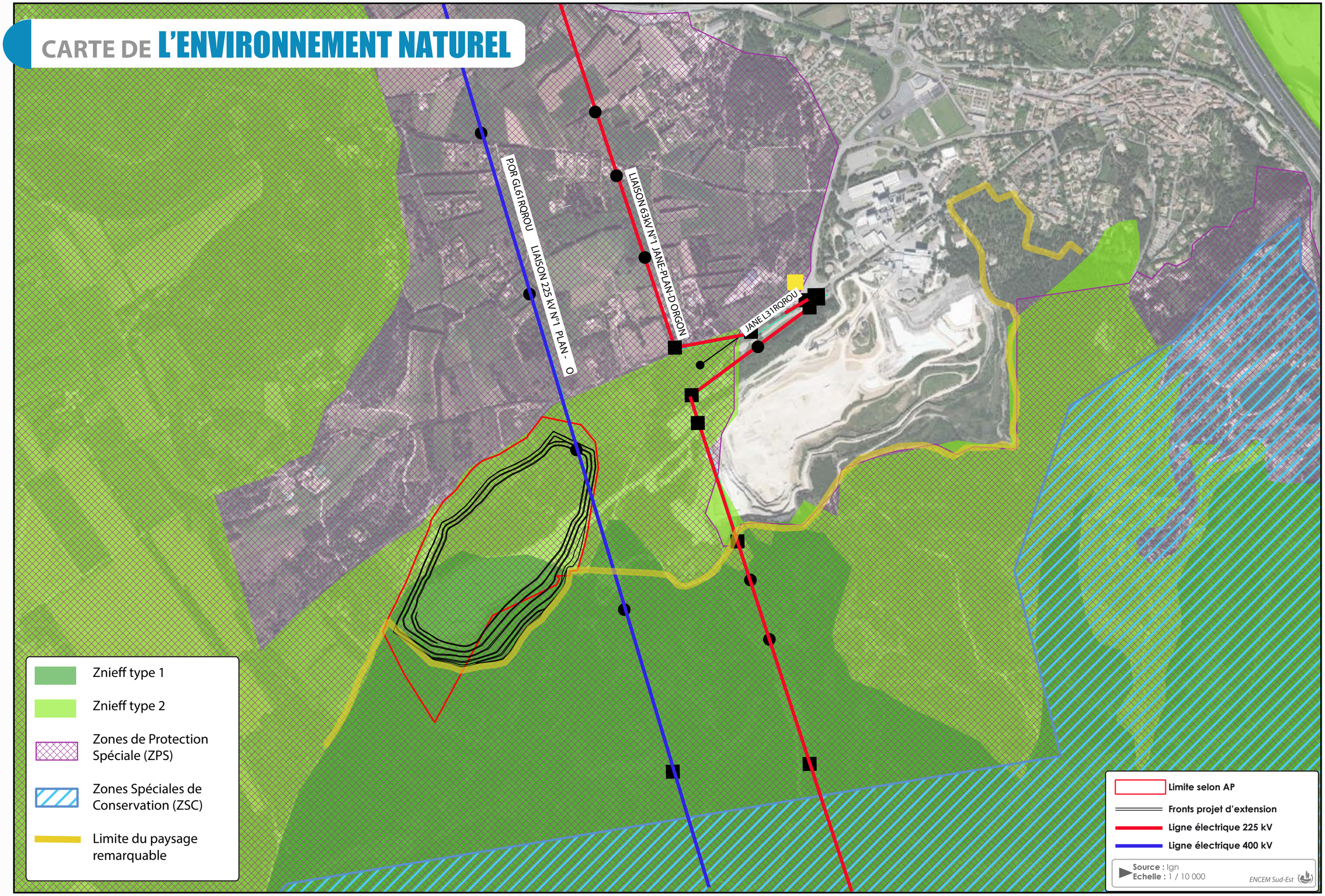

OMYA / Orgon (13)

LOCALISATION DES

SITES ET MONUMENTS INCRITS OU CLASSÉS MONUMENTS HISTORIQUES

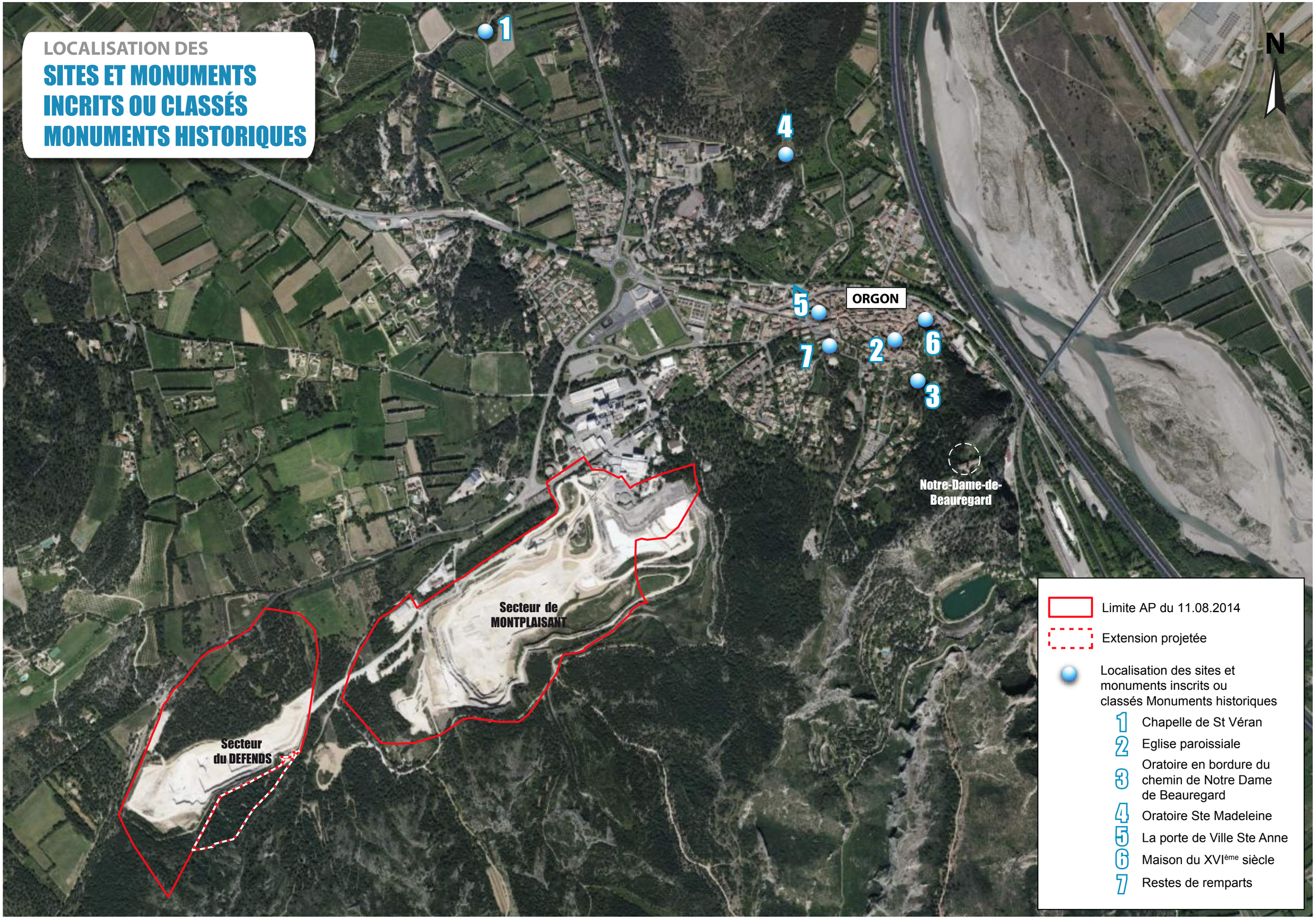

Préfet des Bouches-du-Rhône
Direction départementale des Territoires et de la Mer
Service Urbanisme
16, rue Antoine Zattara
13332 Marseille cedex 3

Edition : Mars 2016

Document approuvé le :

12 avril 2016

COMMUNE D'ORGON
Planche sud

PLAN DE PREVENTION
DES RISQUES NATURELS PREVISIBLES
APPLICATION L561-1
DU CODE DE L'ENVIRONNEMENT

INONDATION

- 1 - Zonage réglementaire et cotes de référence

Source :
SCAN100®-IGN
Cadastre / DGIFP

LEGENDE

- Bande de sécurité
- R2 : aléa fort, hors centre urbain
- R1 : aléa modéré, zone peu ou pas urbanisée
- Be : aléa exceptionnel
- B1 : aléa modéré zone urbanisée
- Digue de protection Ouvrage en remblai
- 90.375 Casier hydraulique et cote de référence en m NGF
- Nord

Échelle : 1/5000
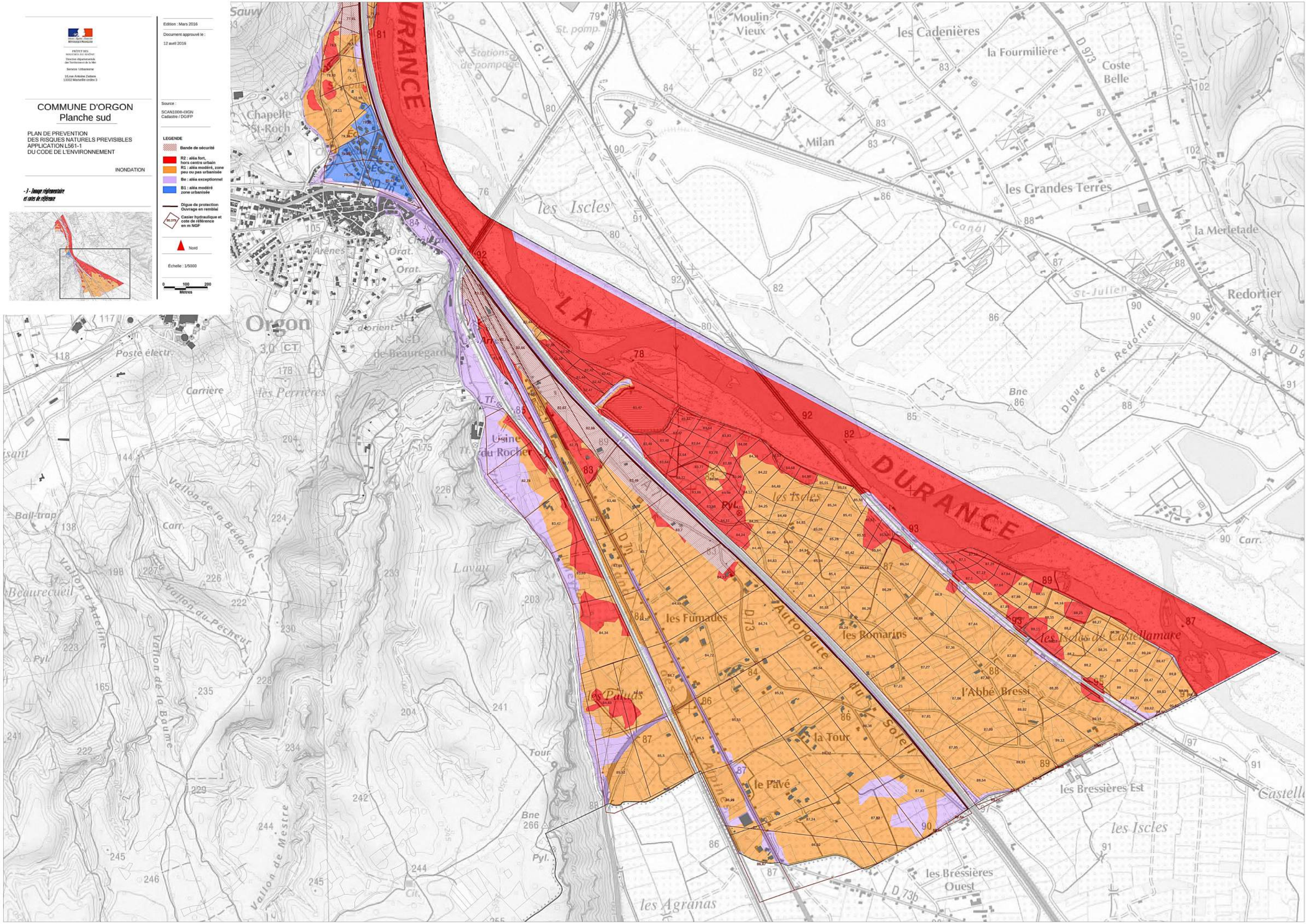
0 100 200 Mètres